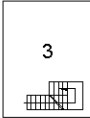
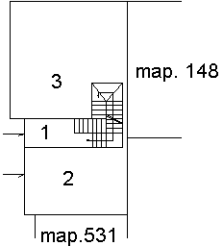
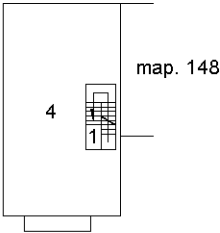
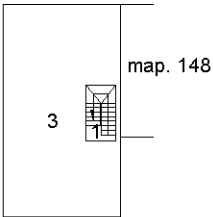
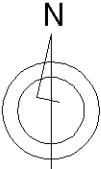


| | | | |
|---|--|---|--|
| ELABORATO PLANIMETRICO | | Agenzia del Territorio CATASTO FABBRICATI Ufficio Provinciale di Sondrio | |
| Compilato da: | | | |
| Iscritto all'albo: Geometri Prov. Sondrio N. | | | |
| Comune di | | Protocollo n. SO00046 del | |
| Sezione: Foglio: Particella: | | Tipo Mappale n. del | |
| Dimostrazione grafica dei subalterni | | Scala 1 : 500 | |
| <div><div><div>PIANO INTERRATO</div><div></div></div><div><div>PIANO TERRA</div><div></div></div><div><div>PRIMO PIANO</div><div></div></div><div><div>SECONDO PIANO-SOTTOTETTO</div><div></div></div></div> <div></div> | | | |

Ultima planimetria in atti